

k.ú. Dětrichov nad Bystřicí

Poznámka: V CELÉ TRASE VÝKOPŮ (OD ZHLAVÍKE ZHLAVÍ) BUDE DO VÝKOPU PŘIPOLOŽENA 3X OPTOTRUBKA DN40/33 (MODRÁ, FIALOVÁ, ČERNÁ), S VYVEDENÍM DO SDĚLOVACÍMÍSTNOSTIV NOVÉ VB.

Poznámka: STOŽÁR OS01 SLOUŽÍ PRO OSVĚTLENÍ ŽELEZNIČNÍHO PŘEJEZDU, SVÍTIDLO JE TEDY OTOČENO KOLMO KE KOLEJÍM.





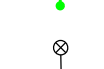








Poznámka: INŽENÝRSKÉ SÍTĚ JSOU ZAKRESLENY ORIENTAČNĚ, PŘED ZAHÁJENÍM ZEMNÍCH VÝKOPOVÝCH PRACÍ JE NUTNO POŽÁDAT SPRÁVCE JEDNOTLIVÝCH INŽENÝRSKÝCH SÍTÍ O JEJICH PŘESNÉ VYTÝČENÍ NA MÍSTĚ DLE DOKUMENTACE TĚCHTO SPRÁVCŮ

Seznam vytyčovaných bodů:

č.	X	Y	popis	č.	X	Y	popis	č.	X	Y	popis
1	534323.36	1095559.22	OS01	23	534189.18	1095443.79	bod trasy	45	533923.77	1095227.59	bod trasy
2	534317.34	1095550.45	OS02	24	534178.02	1095434.44	bod trasy	46	533908.93	1095212.69	bod trasy
3	534316.27	1095551.04	bod trasy	25	534173.53	1095430.60	OS08	47	533897.23	1095200.60	OS18
4	534307.10	1095542.47	bod trasy	26	534157.94	1095417.46	bod trasy	48	533879.61	1095185.92	bod trasy
5	534300.94	1095536.78	bod trasy	27	534150.14	1095410.88	OS09	49	533871.34	1095178.77	OS19
6	534297.26	1095533.93	OS03	28	534136.74	1095399.68	bod trasy	50	533859.24	1095169.11	bod trasy
7	534287.31	1095526.14	bod trasy	29	534123.38	1095388.31	OS10	51	533853.45	1095164.40	bod trasy
8	534277.37	1095518.35	OS04	30	534105.76	1095373.41	bod trasy	52	533845.16	1095158.97	bod trasy
9	534272.23	1095523.05	bod trasy	31	534096.60	1095365.77	OS11	53	533844.25	1095159.50	OS20
10	534258.18	1095509.72	bod trasy	32	534079.97	1095351.68	bod trasy	54	533836.99	1095153.54	bod trasy
11	534247.69	1095500.21	OS05	33	534069.86	1095343.19	OS12	55	533839.44	1095149.01	bod trasy
12	534242.70	1095504.66	bod trasy	34	534052.21	1095328.34	bod trasy	56	533830.08	1095140.74	bod trasy
13	534226.47	1095487.74	bod trasy	35	534055.33	1095324.69	bod trasy	57	533818.51	1095130.53	bod trasy
14	534216.59	1095477.77	bod trasy	36	534045.75	1095316.66	OS13	58	533808.93	1095120.13	bod trasy
15	534206.71	1095467.80	bod trasy	37	534018.26	1095293.51	OS14	59	533789.35	1095099.85	bod trasy
16	534194.09	1095457.26	bod trasy	38	534005.04	1095282.40	bod trasy	60	533781.29	1095090.35	OS21
17	534181.48	1095446.72	bod trasy	39	533990.96	1095270.55	OS15	61	533771.41	1095078.29	bod trasy
18	534180.57	1095442.85	bod trasy	40	533977.26	1095258.99	bod trasy	62	533764.41	1095069.23	OS22
19	534174.84	1095438.18	bod trasy	41	533963.56	1095247.50	OS16	63	533755.38	1095058.08	bod trasy
20	534227.10	1095475.68	OS06	42	533949.72	1095235.88	bod trasy	64	533746.68	1095048.87	OS23
21	534213.69	1095464.39	bod trasy	43	533936.04	1095224.38	OS17				
22	534200.33	1095453.14	OS07	44	533930.46	1095219.82	bod trasy				

UPOZORNĚNÍ: Vytyčovací body jsou pouze orientační. Nutno vždy zohlednit požadovanou vzdálenost od osy koleje a přesné vytyčené ostatní inženýrské sítě na místě stavby dle dokumentace těchto správců.

LEGENDA:

-  stožár sklopný, jednoduchý výložník, LED svítidlo
-  stožár sklopný, dvojitý výložník 180°, LED svítidlo
-  výměna zemního kab. vedení NN 0,4kV
-  rozváděč - nový / stávající / k demontáži
-  stávající stožár, zůstává
-  stávající stožár cizího vlastníka, zůstává
-  demontáž stožáru osvětlení
-  stávající zemní kabelové vedení SEE SŽ
-  stávající vedení ČD Telematika
-  stávající vedení SŽ - SSZT
-  stávající sdělovací vedení CETIN
-  stávající kanalizace
-  hranice drážního pozemku

	04/2022	PO PŘIPOMÍNKOVÉM ŘÍZENÍ
REVIZE Č.	DATUM	ZMĚNA

OBJEDNAVATEL PROJEKTU:		 Správa železnic, státní organizace, Dlážděná 1003/7, 110 00 Praha 1 Oblastní ředitelství Ostrava, Muglinovská 1038/5, 702 00 Ostrava			
HIP:	Tomáš Voldán	 SB projekt s.r.o. Kasiárenská 4063/4 695 01 Hodonín	Výtisk číslo:		
ODP. PROJ:	Tomáš Voldán				
VYPRACOVAL:	Tomáš Voldán				
KONTROLOVAL:	Ing. Jan Slivka				
Stavba:	Údržba, opravy a odstraňování závad u SEE 2021-2022; Oprava osvětlení a EOv v obvodu OŘ-PD Oprava osvětlení v ŽST Dětrichov nad Bystřicí		Archivní číslo: 2106121-01		
Část:			Formát: 5x A4	Datum: 03/2022	Měřítka: 1:1000
Název přílohy:	Situační plán		Stupeň PD: PDP5	Část: E.3.6	Příloha: 02